
















ΘΗΡΕΥΣΙΜΑ ΕΙΔΗ ΚΑΙ ΕΠΙΤΡΕΠΟΜΕΝΗ ΠΕΡΙΟΔΟΣ ΓΙΑ ΤΟ ΚΑΘΕ ΕΝΑ

ΟΡΙΟ ΚΑΡΠΟΣΗΣ ΑΝΑ ΕΞΟΡΜΗΣΗ : Χωρίς περιορισμό

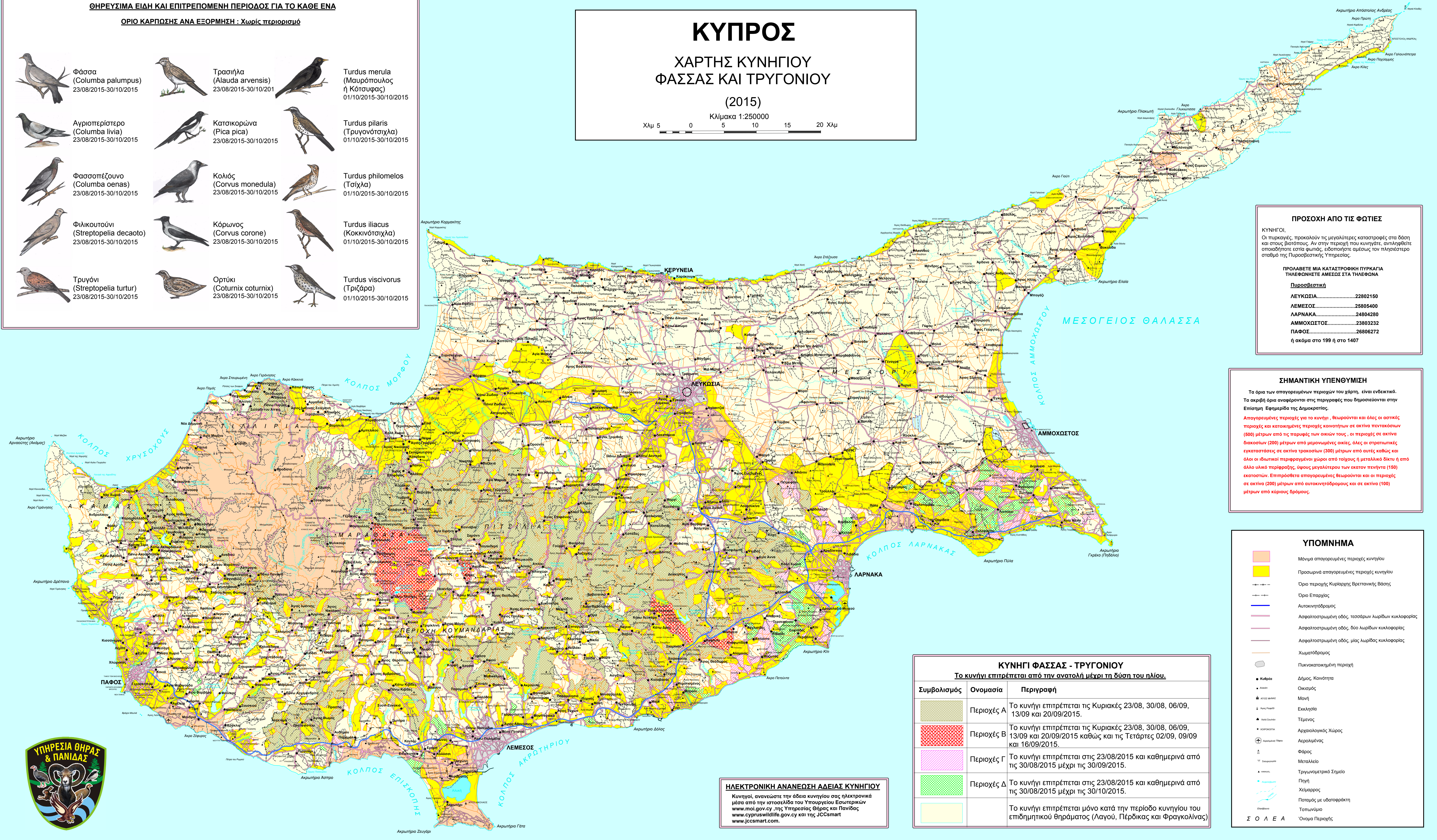
	Φάσσα (Columba palumbus) 23/08/2015-30/10/2015		Τρασιήλα (Alauda arvensis) 23/08/2015-30/10/2015		Turdus merula (Μαυρόπουλος ή Κότσιφας) 01/10/2015-30/10/2015
	Αγριοπερίστερο (Columba livia) 23/08/2015-30/10/2015		Κατσικωρόνα (Pica pica) 23/08/2015-30/10/2015		Turdus pilaris (Τρυγονότσιλα) 01/10/2015-30/10/2015
	Φασσοπέζουνο (Columba oenas) 23/08/2015-30/10/2015		Κολιός (Corvus monedula) 23/08/2015-30/10/2015		Turdus philomelos (Τσίχλα) 01/10/2015-30/10/2015
	Φιλικουτούι (Streptopelia decaocto) 23/08/2015-30/10/2015		Κόρινθος (Corvus corone) 23/08/2015-30/10/2015		Turdus iliacus (Κοκκινότσιλα) 01/10/2015-30/10/2015
	Τρυγόνι (Streptopelia turtur) 23/08/2015-30/10/2015		Ορτύκι (Coturnix coturnix) 23/08/2015-30/10/2015		Turdus viscivorus (Τριζύρα) 01/10/2015-30/10/2015

ΚΥΠΡΟΣ

ΧΑΡΤΗΣ ΚΥΝΗΓΙΟΥ ΦΑΣΣΑΣ ΚΑΙ ΤΡΥΓΟΝΙΟΥ (2015)

Κλίμακα 1:250000

Χλμ 5 0 5 10 15 20 Χλμ



ΠΡΟΣΟΧΗ ΑΠΟ ΤΙΣ ΦΩΤΙΕΣ

ΚΥΝΗΓΟΙ,
Οι πυρκαγιές, προκαλούν τη μεγαλύτερη καταστροφή στα δάση και στους βιότοπους. Αν στην περιοχή που κυνηγάτε, αντιληφθείτε οποιαδήποτε εστία φωτιάς, εδωοποιήστε αμέσως τον πλησιέστερο σταθμό της Πυροσβεστικής Υπηρεσίας.

ΠΡΟΛΑΒΕΤΕ ΜΙΑ ΚΑΤΑΣΤΡΟΦΙΚΗ ΠΥΡΚΑΓΙΑ ΤΗΛΕΦΩΝΗΤΕ ΑΜΕΣΩΣ ΣΤΑ ΤΗΛΕΦΩΝΑ

Πυροσβεστική



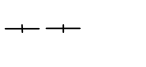





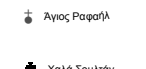










ΛΕΥΚΩΣΙΑ.....22802150
ΛΕΜΕΣΟΣ.....25805400
ΛΑΡΝΑΚΑ.....24804280
ΑΜΜΟΧΩΣΤΟΣ.....23803232
ΠΑΦΟΣ.....26806272
ή ακόμα στο 199 ή στο 1407

ΣΗΜΑΝΤΙΚΗ ΥΠΕΝΘΥΜΙΣΗ

Τα όρια των απαγορευμένων περιοχών του χάρτη, είναι ενδεικτικά. Τα ακριβή όρια αναφέρονται στις περιγραφές που δημοσιεύονται στην Επίσημη Εφημερίδα της Δημοκρατίας.



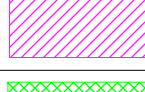


Απαγορευμένες περιοχές για το κυνήγι, θεωρούνται και όλες οι αστικές περιοχές και κατοικημένες περιοχές κοινοτήτων σε ακτίνα πεντακάσιων (500) μέτρων από τις παρυφές των οικιών τους, οι περιοχές σε ακτίνα διακοσίων (200) μέτρων από μεμονωμένες οικίες, όλες οι στρατιωτικές εγκαταστάσεις σε ακτίνα τριακοσίων (300) μέτρων από αυτές καθώς και όλοι οι ιδιωτικοί περιφραγμένοι χώροι από τοίχους ή μεταλλικό δίκτυο ή από άλλο υλικό περιφράξης, ύψους μεγαλύτερο των εκατον πενήντα (150) εκατοστών. Επιπρόσθετα απαγορευμένες θεωρούνται και οι περιοχές σε ακτίνα (200) μέτρων από αυτοκινητοδρόμους και σε ακτίνα (100) μέτρων από κύριους δρόμους.

ΥΠΟΜΝΗΜΑ

-  Μόνιμα απαγορευμένες περιοχές κυνηγιού
-  Προσφώνια απαγορευμένες περιοχές κυνηγιού
-  Όριο περιοχής Κυριαρχίας Βρετανικής Βάσης
-  Όριο Επαρχίας
-  Αυτοκινητοδρόμος
-  Ασφαλοστρωμένη οδός, τεσσάρων λωρίδων κυκλοφορίας
-  Ασφαλοστρωμένη οδός, δύο λωρίδων κυκλοφορίας
-  Ασφαλοστρωμένη οδός, μίας λωρίδας κυκλοφορίας
-  Χωματοδρόμος
-  Πυρκαϊοκατακλιμένη περιοχή
-  Καλύβη
-  Λίμνη, Κανάτζια
-  Οικισμός
-  Μονή
-  Εκκλησία
-  Τέμενος
-  Αρχαιολογικός Χώρος
-  Αερολιμένας
-  Φάρος
- Μεταλλείο
- Τριγωνομετρικό Σημείο
- Πηγή
- Χειμάρρος
- Παπαμός με υδατοαφράκη
- Ταπιναγόριο
- Όνομα Περιοχής

Σ Ο Λ Ε Α

ΚΥΝΗΓΙ ΦΑΣΣΑΣ - ΤΡΥΓΟΝΙΟΥ
Το κυνήγι επιτρέπεται από την ανατολή μέχρι τη δύση του ηλίου.

Συμβολισμός	Όνομασία	Περιγραφή
	Περιοχές Α	Το κυνήγι επιτρέπεται τις Κυριακές 23/08, 30/08, 06/09, 13/09 και 20/09/2015.
	Περιοχές Β	Το κυνήγι επιτρέπεται τις Κυριακές 23/08, 30/08, 06/09, 13/09 και 20/09/2015 καθώς και τις Τετάρτες 02/09, 09/09 και 16/09/2015.
	Περιοχές Γ	Το κυνήγι επιτρέπεται στις 23/08/2015 και καθημερινά από τις 30/08/2015 μέχρι τις 30/09/2015.
	Περιοχές Δ	Το κυνήγι επιτρέπεται στις 23/08/2015 και καθημερινά από τις 30/08/2015 μέχρι τις 30/10/2015.
		Το κυνήγι επιτρέπεται μόνο κατά την περίοδο κυνηγιού του επιδημικού θηράματος (Λαγού, Πέρδικας και Φραγκολίνας)

ΗΛΕΚΤΡΟΝΙΚΗ ΑΝΑΝΕΩΣΗ ΑΔΕΙΑΣ ΚΥΝΗΓΙΟΥ
Κυνηγεί, ανανέωσι την άδεια κυνηγιού σας ηλεκτρονικά μέσα από την ιστοσελίδα του Υπουργείου Εσωτερικών www.moi.gov.cy, της Υπηρεσίας Θήρας και Πανίδας www.cypriuswildlife.gov.cy και της JCCsmart www.jccsmart.com.



Ετοιμάστηκε από το Τμήμα Κτηματολογίου και Χωρομετρίας, Ιούλιος 2015.
Οι απαγορευμένες και επιτρεπόμενες περιοχές κυνηγιού και οι υπόλοιπες πληροφορίες που αφορούν το κυνήγι δίδονται από την Υπηρεσία Θήρας και Πανίδας.

Τα ονόματα τυποποιήθηκαν από τη Μόνιμη Επιτροπή Τυποποίησης Γεωγραφικών Ονομάτων.